

"СОГЛАСОВАНО"

«УТВЕРЖДАЮ»

Начальник ОГИБДД ОМВД  
России по Мишкинскому району  
старший лейтенант полиции  
Р. М. Аюпов

«28» августа 2016 г.

Директор МБОУ СОШ

Ильясова Р.Р.

«29» августа 2016 г.

ПАСПОРТ  
АВТОБУСНОГО МАРШРУТА  
Малонакаряково-Озерки-Малонакаряково  
наименование маршрута

Вид маршрута: школьный

Составлен «28» августа 2016 г.

## ХАРАКТЕРИСТИКА МАРШРУТА

Вид маршрута – специальный, школьный

Дата открытия и основание августа 2016- 2017 учебный год

Распоряжение главы района от 22 августа 2016 г. №557р

Период работы В течение учебного года, ежедневно, кроме воскресения

(сезон, регулярность перевозок)

Общая протяженность маршрута 10 километров, в том числе в  
прямом направлении 4 километров

Количество остановочных пунктов на маршруте

3

Скорость движения автобуса на маршруте

60 км/час

Норма времени на один оборотный рейс

15 мин

Время отстоя на конечном пункте

5 мин

Время работы автобусов на маршруте

1 смена, 7,30 до 16, 30 часов

(количество смен, начало и конец работы)

Время и место обеда, отдыха 12.00-14.00 , выходной - воскресенье


Диспетчерские пункты (адрес, телефон) 2-41-09, 2-12-34

РБ, Мишкинский р-н, д.Малонакаряково, ул. Школьная 2

Подвижной состав используемой на маршруте (марки):

ПАЗ-32053-70 ,  
ГАЗ-Р-385ЕЕ-102

УТВЕРЖДЕНО  
Директор МБОУ СОШ  
д. Малонакаряково

  
Р.Р. Ильясова  
«29» августа 2016 г.



А К Т

Замера протяженности маршрута

Комиссия в составе: председателя директора МБОУ СОШ д. Малонакаряково Ильясовой Р.Р.

Членов Саликов С.Н., Главы администрации СП Староарзаматовский сельсовет,  
Ибатаева Д. Г. – инженера ДРСУ, Абдуллин Р.Р – младшего лейтенанта полиции,  
Ильтубаев Д.Е – инженера ХЭГ МУ Отдел образования с. Мишкино,

« 29 » августа 2016 г. произвела замер межостановочных расстояний и общей протяженности маршрута д.Малонакаряково – д. Озерки-Малонакаряково  
наименование маршрута

Путем контрольного замера на автомобиле марки УАЗ -31519  
Гос № В 931 АЕ Путевой лист № \_\_\_\_\_ Водитель Кибаяв В.И.  
на стандартной авторезине, а также путем сверки с паспортом дороги комиссия установила:  
Общая протяженность маршрута, согласно показанию счетчика спидометра (или по километровым столбам –там где они есть) составила \_\_\_\_\_ км а от предприятия до начала пункта маршрута 0 км от конечного пункта маршрута до автопредприятия 0 км

Расстояние между промежуточными остановочными пунктами:

Туда			Остановочные пункты	Обратно		
Показа-ния спидо-метра	Расстоя-ние между остано-вочными пункта-ми	Расстоя-ние от начального пункта		Показа-ния спидо-метра	Расстоя-ние между остано-вочными пункта-ми	Расстоя-ние от началь-ного пункта
			д. Озерки			


Примечание: места установки знаков на автобусных остановках с ГАИ согласованы.


Председатель комиссии \_\_\_\_\_


Ильясова Р.Р. 

Члены комиссии \_\_\_\_\_

Саликов С.Н. 

Абдуллин Р.Р. 

Ильтубаев Д.Е. 

Ибатаев Д. Г. 

ОПИСАНИЕ ДОРОЖНЫХ УСЛОВИЙ МАРШРУТА

Маршрут начинается от остановки д. Малонакаряково  
Проходит по улицам и дорогам

(путь следования автобуса по улицам и дорогам)

Улицы и дороги местного значения обслуживает и содержит ДРСУ, Администрация СП.

Дорожные условия на маршруте: от школы д. Малонакаряково до деревни д. Озерки  
зимой снежные заносы, дорожное покрытие ПГС. Ширина проезжей части и обочин 8 м.

(дорожное покрытие, ширина и состояние проезжей части, обочин)

Условия движения на отдельных участках Интенсивность движения средняя, состав смешанный  
До деревни крутой подъем и спуск на о/д Бирек-Тастур - Самке  
км 40+680 - км 41+041 подъем 44%.

(интенсивность, состав движения, наличие подъемов, спусков, искусственных сооружений, регулируемых перекрестков и т.д.)

Наличие опасных участков

(конкретные источники опасности для движения)

Остановочные пункты и их характеристика д. Малонакаряково,  
д. Староарзаматово

(наличие остановочного кармана, посадочной площадки, автопавильона)

Наличие благоустроенных разворотных площадок на конечных пунктах д. Озерки

Примечание: заполняется в соответствии с данными Паспорта улицы, дороги

А К Т  
обследования автобусного маршрута  
Малонакаряково – Озерки - Малонакаряково

наименование маршрута

«26» августа 2016 г.

Мишкинский район

Комиссия в составе:	Директор Ильясова Р.Р.
Представитель администрации СП	Глава Саликов С.Н
Староарзаматовский сельсовет	
Инспектор дорожного надзора ГИБДД	Мл.лейтенант полиции Абдуллин Р.Р
Представитель Отдела Образования	Инженер ХЭГ МУ ОО Ильтубаев Д.Е.
Представитель дорожной организации	Гл.инженер ДРСУ Ибатаев Р.Г.
Представитель перевозчика	

Действующая на основании Федерального Закона «Безопасности дорожного движения», Правил пассажирских перевозок и требований к автомобильным дорогам с регулярным автобусным сообщением, правила обследования автобусного школьного маршрута.

При обследовании установлено:

Протяженность маршрута 18 км, обратное 18 км

прямое 6 км обратное 6 км

Маршрут начинается д. Малонакаряково

Маршрут по улицам и дорогам По Республиканской дороге до деревни Озерки  
и обратно

Выявленные в результате обследования недостатки в состоянии оборудования маршрута, содержания улиц, дорог, искусственных сооружений и т.д., не отвечающие требованиям безопасности дорожного движения: После выпадения осадков требуется грейдерование

дорог, в зимнее время необходима своевременная очистка дорог от снега.

НЕ ДОПУСКАЕТСЯ организация регулярных автобусных перевозок по маршруту до устранения вышеперечисленных недостатков.

Председатель  
комиссии:

Члены комиссии:

Ильясова Р.Р.

Саликов С.Н

Абдуллин Р.Р

Ильтубаев Д.Е.

Ибатаев Д. Г.