

1  
"СОГЛАСОВАНО"

Начальник ОГИБДД ОМВД  
России по Мишкинскому району  
старший лейтенант полиции  
Р. М. Аюпов



«29» августа 2016 г.

«УТВЕРЖДАЮ»

Директор МБОУ СОШ

*Р. Ильясова* Ильясова Р.Р.

«27» августа 2016 г.



ПАСПОРТ  
АВТОБУСНОГО МАРШРУТА  
Малонакаряково-Староарзаматово-Малонакаряково  
наименование маршрута

Вид маршрута: школьный

Составлен «27» Августа 2016 г.

## ХАРАКТЕРИСТИКА МАРШРУТА

Вид маршрута – специальный, школьный

Дата открытия и основание августа 2016- 2017 учебный год

Распоряжение главы района от 22 августа 2016 г. №557р

Период работы В течение учебного года, ежедневно, кроме воскресения  
(сезон, регулярность перевозок)

Общая протяженность маршрута	10	километров, в том числе в
прямом направлении	4	километров

Количество остановочных пунктов на маршруте	3
Скорость движения автобуса на маршруте	60 км/час
Норма времени на один оборотный рейс	15 мин
Время отстоя на конечном пункте	5 мин
Время работы автобусов на маршруте	1 смена, 7,30 до 16, 30 часов

(количество смен, начало и конец работы)


Время и место обеда, отдыха 12.00-14.00 , выходной - воскресенье

Диспетчерские пункты (адрес, телефон) 2-41-09, 2-12-34

РБ, Мишкинский р-н, д.Малонакаряково, ул. Школьная 2

Подвижной состав используемой на маршруте (марки): ПАЗ-32053-70 ,  
ГАЗ-Р-385ЕЕ-102

УТВЕРЖДЕНО  
Директор МБОУ СОШ  
д. Малонакаряково

  
Р.Р. Ильясова  
«29» августа 2016 г.



А К Т  
Замера протяженности маршрута

Комиссия в составе: председателя директора МБОУ СОШ д. Малонакаряково  
Ильясовой Р.Р.

Членов Саликов С.Н., Главы администрации СП Староарзаматовский сельсовет,  
Ибатаева Д. Г. – инженера ДРСУ, Абдуллин Р.Р – младший лейтенант полиции,  
Ильтубаева Д.Е – инженера ХЭГ МУ Отдел образования с. Мишкино,

« » августа 2016 г. произвела замер межостановочных расстояний и общей  
протяженности маршрута д.Малонакаряково – д. Староарзаматово  
наименование маршрута

Путем контрольного замера на автомобиле марки УАЗ -31519  
Гос № В 931 АЕ Путевой лист № Водитель Кибасев В.И.  
на стандартной авторезине, а также путем сверки с паспортом дороги комиссия установила:  
Общая протяженность маршрута, согласно показанию счетчика спидометра (или по километровым  
столбам –там где они есть) составила \_\_\_\_\_ км а от предприятия до начала пункта маршрута  
0 \_\_\_\_\_ км от конечного пункта маршрута до автопредприятия 0 \_\_\_\_\_ км

Расстояние между промежуточными остановочными пунктами:

Туда			Остановочные пункты	Обратно		
Показа-ния спидо-метра	Расстоя-ние между остано-вочными пункта-ми	Расстоя-ние от начального пункта		Показа-ния спидо-метра	Расстоя-ние между остано-вочными пункта-ми	Расстоя-ние от началь-ного пункта
			д. Староарзаматово			


Примечание: места установки знаков на автобусных остановках с ГАИ согласованы.


Председатель  
комиссии


Ильясова Р.Р. 

Члены комиссии

Саликов С.Н. 

Абдуллин Р.Р. 

Ильтубаев Д.Е. 

Ибатаев Д. Г. 

ОПИСАНИЕ ДОРОЖНЫХ УСЛОВИЙ МАРШРУТА

Маршрут начинается от остановки д. Малонакаряково  
Проходит по улицам и дорогам

(путь следования автобуса по улицам и дорогам)

Улицы и дороги местного значения обслуживает и содержит ДРСУ, Администрация СП.

Дорожные условия на маршруте: от школы д. Малонакаряково до деревни д. Староарзаматово  
зимой снежные заносы, дорожное покрытие ПГС. Ширина проезжей части и обочины 8 м.

(дорожное покрытие, ширина и состояние проезжей части, обочины)

Условия движения на отдельных участках Интенсивность движения средняя, состав смешанный  
До деревни крутой подъем и спуск на р/д Бирек - Тавтубе - Сатка км  
40+680 - км. 41+041 подъем 41%

(интенсивность, состав движения, наличие подъемов, спусков, искусственных сооружений, регулируемых  
перекрестков и т.д.)

Наличие опасных участков

(конкретные источники опасности для движения)

Остановочные пункты и их характеристика д. Малонакаряково,  
д. Староарзаматово

(наличие остановочного кармана, посадочной площадки, автопавильона)

Наличие благоустроенных разворотных площадок на конечных пунктах д. Староарзаматово

Примечание: заполняется в соответствии с данными Паспорта улицы, дороги

А К Т  
обследования автобусного маршрута  
Малонакаряково – Староарзаматово - Малонакаряково

наименование маршрута

«26» августа 2016 г.

Мишкинский район

Комиссия в составе:

Представитель администрации СП

Староарзаматовский сельсовет

Инспектор дорожного надзора ГИБДД

Представитель Отдела Образования

Представитель дорожной организации

Представитель перевозчика

Директор Ильясова Р.Р.

Глава Саликов С.Н

Мл.лейтенант полиции Абдуллин Р.Р

Инженер ХЭГ МУ ОО Ильтубаев Д.Е.

Гл.инженер ДРСУ Ибатаев Р.Г.

Действующая на основании Федерального Закона «Безопасности дорожного движения», Правил пассажирских перевозок и требований к автомобильным дорогам с регулярным автобусным сообщением, правила обследования автобусного школьного маршрута.

При обследовании установлено:

Протяженность маршрута 10 км, обратное 4 км

прямое 4 км обратное 4 км

Маршрут начинается д. Малонакаряково

Маршрут по улицам и  
дорогам  
и обратно

По Республиканской дороге до деревни  
Староарзаматово


Выявленные в результате обследования недостатки в состоянии оборудования маршрута, содержания улиц, дорог, искусственных сооружений и т.д., не отвечающие требованиям безопасности дорожного движения:

После выпадения осадков требуется  
грейдерование

дорог, в зимнее время необходима своевременная очистка дорог от снега.


НЕ ДОПУСКАЕТСЯ организация регулярных автобусных перевозок по маршруту до устранения вышеперечисленных недостатков.


Председатель  
комиссии:

Ильясова Р.Р. 

Члены комиссии:

Саликов С.Н 

Абдуллин Р.Р 

Ильтубаев Д.Е. 

Ибатаев Д. Г. 